









Itinéraire pour accéder au Club Nautique de Cholonge.

Venant de Grenoble :

...En arrivant sur 

-  Au rond-point, prendre à droite route de Bourg-d'Oisans et continuer sur 480 m.
-  Rejoindre D1085 (Route de Laffrey) et continuer sur environ 7 Km.
-  Traverser le village de . Ne pas tourner à gauche direction Cholonge, mais continuer tout droit direction La Mure sur 3Km.
-  au village de Petichet, au feu, prendre à gauche et continuer sur 370 m
-  au carrefour, prendre à gauche et continuer sur 600 m
-  devant le lac, prendre à droite ...
-  Vous êtes arrivé !!